

GRAND TOUR DE LA VALLEE DE LA THUR 2023

CLUB
VOSGIEN
Vallée de Saint-Amarin











89km- D+ 3658m











RECOMMANDATIONS DE SÉCURITÉ :

« ATTENTION TRAVERSEE DE ROUTE » Prenez garde aux véhicules, vous n'êtes pas prioritaire

- Sur les intersections et bifurcations il y a de la rubalise « Groupama » .
- Sur les sections hors balisage Club Vosgien il y a des plaquettes TDV ,suivre les rubalises Groupama.
- Ne suivez aucun autre balisage(flèches au sol, fanions ou autre rubalise).

PARCOURS :

Traverser la RD430, suivre chemin balisé  sur 1,7km jusqu'au Hofried. Prendre à droite balisage  sur 1,6km. Jonction avec le balisage  GR5, suivre sur 1,5km jusqu'au Moorfeld. Attention traversée de route Danger ! Descendre GR5  sur 220m. **Attention Grand Tour et Moyen-Petit Tour se séparent !** Continuer à gauche sur le chemin balisé  sur 1,5km. En contrebas il y a un abri. Continuer sur le chemin en légère descente sur 1km, puis monter le chemin forestier en direction du col du Haag. Longer la voie verte sur 100m et à la jonction avec la route de crêtes prendre à droite le GR5  sur 80m, puis prendre à gauche le sentier balisé rouge-blanc-rouge  franchir une petite passerelle en bois, continuer la montée pendant 900 m, rejoindre le Chalet-Hôtel du Grand Ballon. Descendre jusqu'à la route en direction de la Vue des Alpes : **Attention, le Gr5 a été dévié, suivre le nouvel itinéraire.** Attention traversée de route Danger ! Une fois la route franchie, traverser le parking et prendre le sentier balisé GR5  à droite de la terrasse de la Vue des Alpes sur 900m. prendre à droite toujours sur le GR5  jusqu'à la ferme du Grand-Ballon à 1,5km. **Attention traversée de route, Danger !** Prendre le sentier en face qui descend GR5  en direction du Col Amic sur 350m **Attention traversée de route, danger !** Après 750m le Firstacker.

Continuer tout droit à suivre le GR5  pour arriver au Col Amic 1,4 km plus loin. Attention traversée de route Danger ! Continuer sur le GR5  sur 400m. Attention traversée de route ! Suivre GR5  sur 700m. **Ravitaillement en eau.** Nous allons quitter le GR5 pour suivre le balisage rouge blanc rouge  direction la FA du Freundstein. Longer la route sur 330m **en restant sur le sentier.** Traverser la route au niveau du virage en direction de la FA Attention traversée de route, Danger ! 70 m après la FA prendre à gauche en direction du camp Turenne  pendant 2,3 km, surtout ne pas aller vers le Molkenrain. Arrivé au Camp Turenne, reprendre le GR5  sur le chemin forestier à droite du monument. A 950 m : abri du Becherkopf sur votre gauche en amont. Empruntez le GR5  par le Camp des Pyramides. Au Col du Grumbach quitter le GR5 pour prendre à gauche le sentier balisé  Arrivé sur la route au Kattenbach, continuer sur la balisage  jusqu'au centre-ville de Thann. Attention traversée de route Danger ! Traverser la RD1066 sur le passage protégé au feu tricolore. Après 50m continuer sur la rue Kléber balisage rouge-blanc-rouge  sur 300m. Prendre à droite la rue du Steinby sur 600m. Continuer sur la rue du Floridor. Après 500m arrivée au Restaurant du Floridor.Pause 15mn

Ravitaillement, pointage et rapatriement

Suite au dos de la feuille ↗









Contact PC :06 84 64 00 96 : Appel ou SMS

Pour toute situation d'urgence ou d'abandon.















A l'arrivée au Markstein, présentez-vous au PC se trouvant à la Maison d'accueil pour le pointage, que vous ayez terminé le tour ou que vous ayez abandonné.

GRAND TOUR DE LA VALLEE DE LA THUR 2023

89km- D+ 3658m

Après la pause, revenez sur vos pas de 50m repartir sur le sentier balisé anneau bleu  sur 500m, prendre à gauche le GR5  en direction du Plan Diebold-Scherrer sur 3km. Continuer sur le GR5  en direction du Col du Hundsruck sur 1,6 km. Attention traversée de route, Danger ! Continuer à suivre le GR5  en direction du Rossberg sur 3km. Au refuge Waldmatt. prendre à gauche vers le Belacker, à 300m, source point d'eau, continuez en passant par le Vogelstein à 1,5 km toujours sur le GR5 . Amorcer la descente vers le Belacker à 1,6 km. Après la ferme prendre à gauche direction du Col de Rimbach toujours GR5  sur 1,5 km. Arrivé au Col de Rimbach prendre le chemin forestier passant devant l'abri, 100m plus loin reprendre le sentier à gauche balisé GR5  vers la Col des Perches à 5 km. Au col prendre le sentier en face, légèrement sur votre droite balisé GR531  vers le Rouge-Gazon à 1,2 km. Allez vers le restaurant de la station sur la gauche. Pause 1h00

Ravitaillement eau, pointage et repas pour ceux qui ont réservé.

Revenir sur le parking et prendre à gauche jusqu'à la route, puis tout de suite à droite sur le chemin balisé GR531  vers les Neufs-bois sur 1,3 km. Au niveau de l'étang prendre à droite le sentier balisé GR531  vers le chalet St-Hubert à 3,8 km, 600m après celui-ci prendre à gauche le sentier balisé triangle rouge . Franchir le Col des Allemands et 200m plus loin prendre le chemin à droite balisé bleu-blanc-bleu  vers le Col de Bussang sur 3 km Attention traversée de route RD 1066 Danger ! Longer la route sur votre droite sur 100m puis prendre le sentier qui monte à gauche balisé GR531  en direction du Drumont. Monter la sur route sur 300m et reprendre le sentier à droite sur 1,9 km. A l'arrivée sur le chemin, continuer tout droit vers le sommet du petit Drumont à 400 m, sur le sentier balisé GR531  arrivé à la table d'orientation descendre tout droit et continuer sur le sentier balisé GR531 vers la tête de Felling à 1,6 km. Amorcer la descente vers le Col d'Oderen à 2 km toujours sur la GR531  Ravitaillement en eau. Attention traversée de route Danger ! Monter en face vers le Felsach sur le sentier balisé GR531  sur 1,2 km. Puis, prendre à droite le sentier balisé triangle bleu  vers la ferme du Felsach. Après celle-ci commence la descente vers le Frenz jusqu'à la jonction avec le disque bleu  sur 3,4 km. Prendre à gauche en direction du camping de Kruth en passant par le hameau du Frenz balisage disque bleu  sur 2 km. Prendre à gauche sur route asphaltée en direction de Wildenstein, balisage triangle rouge  sur 500m. Suivre la route de contournement du lac, balisage  TDV puis chemin rural jusqu'à Wildenstein sur 3,7km balisage  TDV Salle polyvalente de Wildenstein. Pause 30mn

Ravitaillement et rapatriement

Suite au dos de la feuille 

Contact PC : 06 84 64 00 96 : Appel ou SMS

Pour toute situation d'urgence ou d'abandon.

A l'arrivée au Markstein, présentez-vous au PC se trouvant à la Maison d'accueil pour le pointage, que vous ayez terminé le tour ou que vous ayez abandonné.

GRAND TOUR DE LA VALLEE DE LA THUR 2023

CLUB
VOSGIEN
Vallée de Saint-Amarin

89km- D+ 3658m

Suivre la balisage rouge-blanc-rouge sur 300m. Longer la route départementale sur 50m **Prudence !** et prendre la rue de l'Usine sur votre gauche puis le sentier à droite balisage **TDV** jusqu'au parking des étangs(jonction avec la balisage rouge-blanc-rouge **▬▬**) à 900m .Suivre le balisage rouge-blanc-rouge **▬▬** en direction du Rothenbach. A 800m jonction avec la RD 13b **Attention traversée de route Danger !** Prendre en face le sentier balisage rouge-blanc-rouge **▬▬** Jonction avec le GR531 **■** sur 3,2 km. **Attention traversée de route Danger !** Continuer sur GR531 **■** jusqu'à la jonction avec la route des Crêtes à 250 m. **Attention traversée de route Danger !** Continuer la montée sur le GR531 **■** jusqu'à la jonction avec la sentier balisé rouge-blanc-rouge **▬▬** sur 250m. Prendre à droite le sentier balisé rouge-blanc-rouge **▬▬** jusqu'à la bifurcation avec le sentier balisé disque rouge ● sur 800m. Prendre le sentier à droite balisé rouge-blanc-rouge **▬▬** jusqu'au Col du Herrenberg sur 3 km. Jonction avec le le GR5 **■**. Au Col du Herrenberg continuer sur le GR5 **■** jusqu'au Col du Hahnenbrunnen ur 4,1km. Au col du Hahnenbrunnen prendre à gauche le sentier balisé GR5 **■** vers le Markstein. A 700m au Breitfirst **Attention traversée de route Danger !** Continuer sur le sentier balisé GR5 **■** sur 1,4km jusqu'à la jonction avec la route **Attention traversée de route Danger !** Continuer sur le sentier balisé GR5 **■** jusqu'au Markstein sur 1,4 km **Attention traversée de route dans la station du Markstein Danger !**

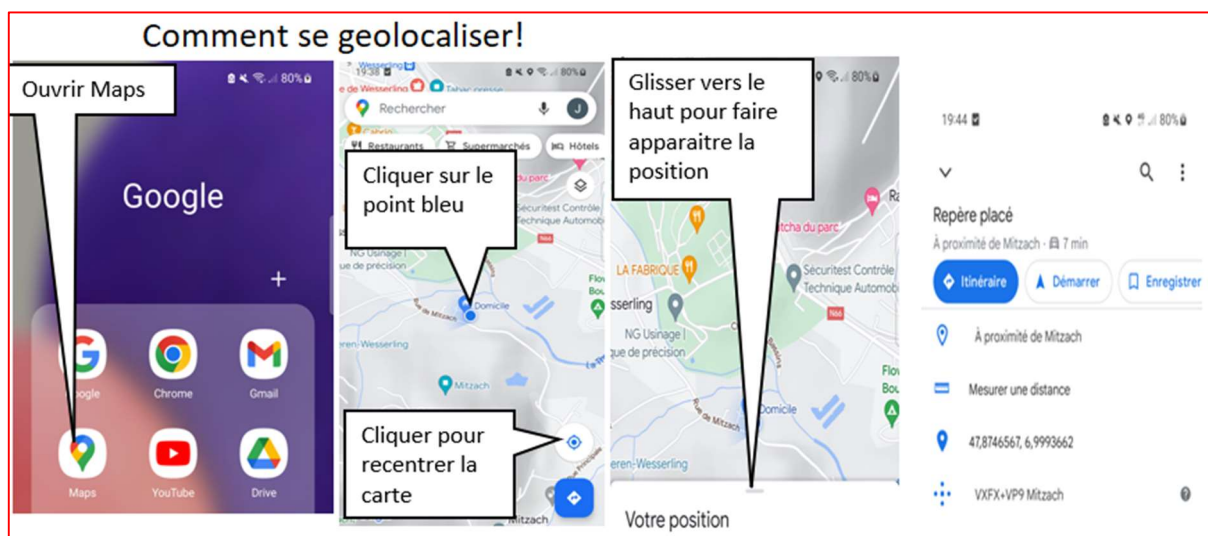
Bravo vous avez bouclé le parcours !

Surtout n'oubliez pas de vous présenter au pointage d'arrivée.

Vous venez de terminer votre parcours. Vous avez dépensé beaucoup d'énergie.

Vous êtes fatigué et c'est normal.

Alors faites-vous véhiculer par un tiers pour rentrer à votre domicile ou prenez un temps de repos dans l'espace repos de la maison d'accueil, (des matelas sont à votre disposition)



Contact PC :06 84 64 00 96 : Appel ou SMS

Pour toute situation d'urgence ou d'abandon.

A l'arrivée au Markstein, présentez-vous au PC se trouvant à la Maison d'accueil pour le pointage, que vous ayez terminé le tour ou que vous ayez abandonné.